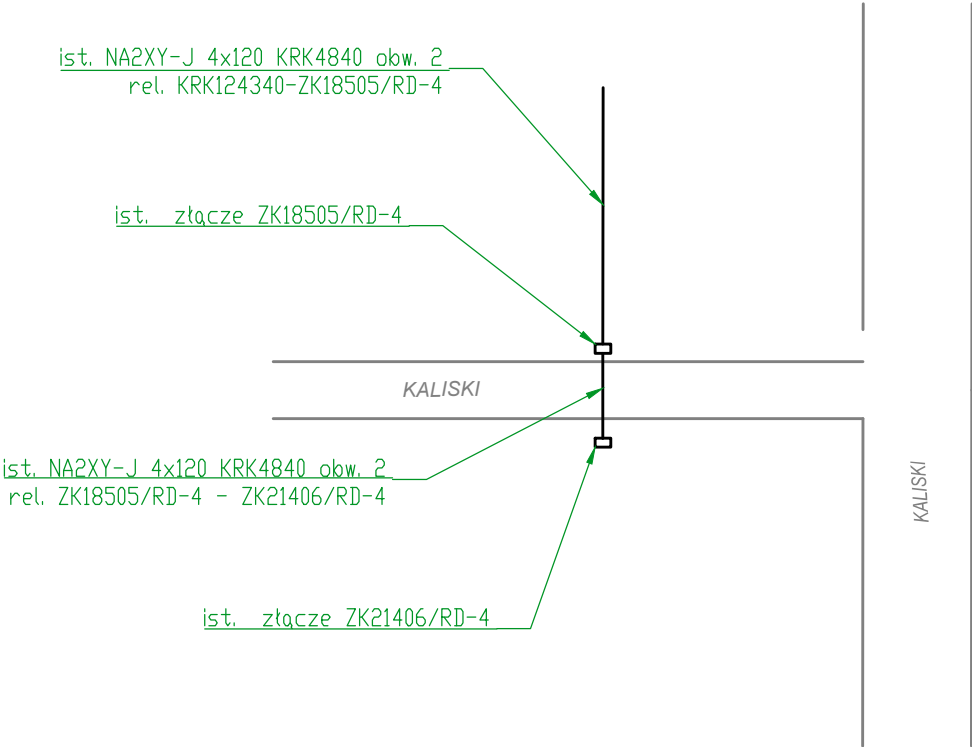
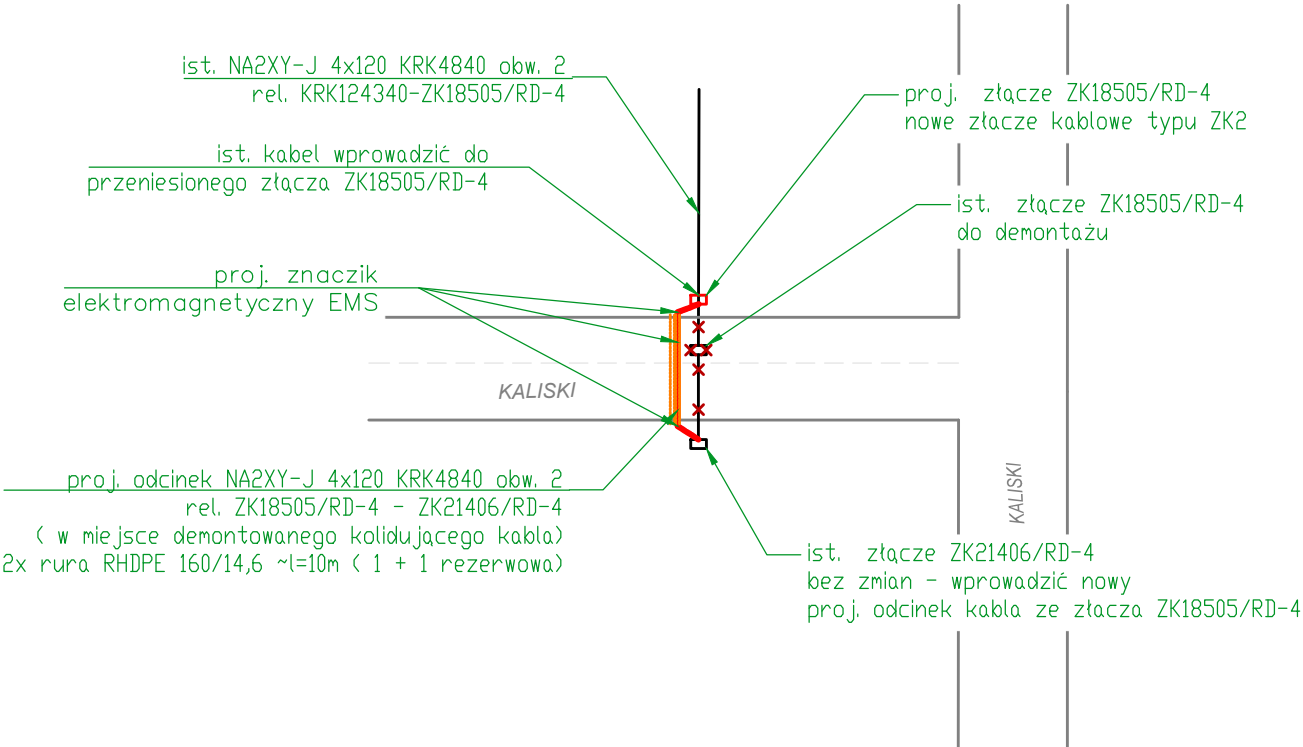


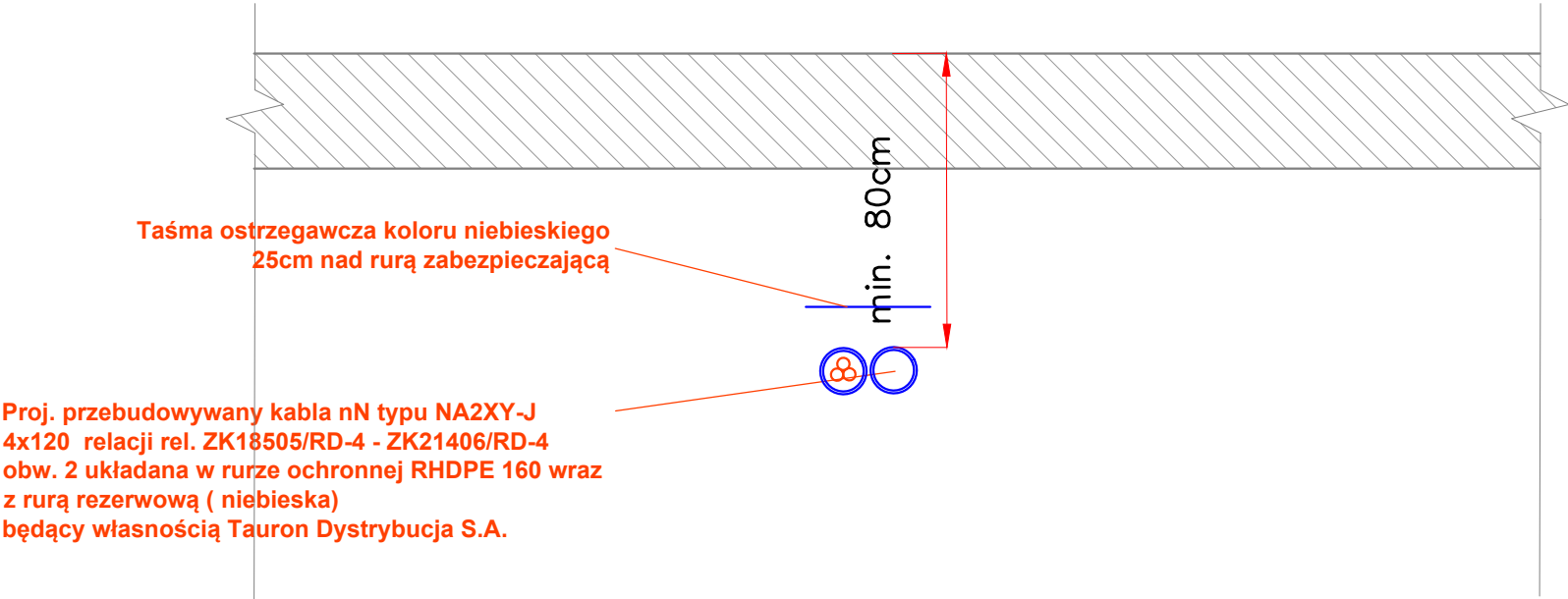
SCHEMAT – STAN ISTNIEJĄCY



SCHEMAT – STAN PROJEKTOWANY



Przekrój A-A
PRZEJŚCIE POD DROGĄ



BIURO PROJEKTOWE : FDELITA PIOTR FROSZTĘGA 30-605 Kraków, ul. Fredry 4F/14			
	IMIĘ I NAZWISKO	NR UPR.	PODPIS:
projektant:	mgr inż. BARTOSZ ZBROJA	MAP/0103/PBE/15	
sprawdzający:	mgr inż. STANISŁAW ZBROJA	UAN Upr. 333/90	
TEMAT : ROZBUDOWA DROGI GMINNEJ PUBLICZNEJ NR 601314K (UL. KALISKI) NA DZIAŁKACH NR 269/2 , 269/8 (269/22 , 269/23), 269/9 , 269/11 (269/24 , 269/25), 269/13 , 269/14 , 269/15 (269/20 , 269/21), 269/16 , 269/17 (269/26 , 269/27), 269/18 , 269/19 (269/28 , 269/29), 271/1, 289/1 , 289/2 , 289/6 (289/8 , 289/9), 298/1 , 301/1, 301/2, 327/3, 327/4, 329/4, 329/5, 344/3 , 345/1, 345/3 , 747 , 750, OBRĘB 0005 WOLA KALINOWSKA, JEDNOSTKA EWIDENCYJNA 120613_2 W MIEJSCOWOŚCI WOLA KALINOWSKA, GMINA SUŁOSZOWA			
INWESTOR: INVESTOR: WÓJT GMINY SUŁOSZOWA UL. KRAKOWSKA 139 32-045 SUŁOSZOWA			
BRANŻA: BRANCH:	ELEKTRYCZNA	FAZA: STAGE:	PT
DATA / DATE:	10.10.2024	SKALA: SCALE:	NR PROJEKTU: PROJECT No:
NAZWA RYSUNKU: DRAWING NAME:		NUMER RYSUNKU: DRAWING No:	
SCHEMAT SIECI WŁASNOŚCI TAURON DYSTRYBUCJA / PRZEKRÓJ POPRZECZNY		EK-02	